

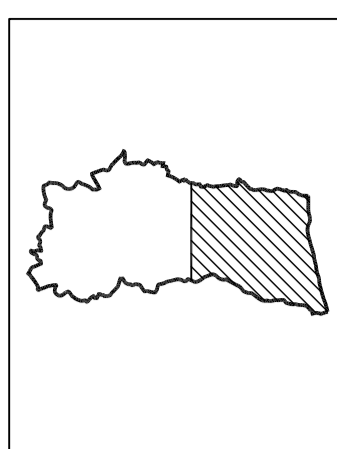


COMUNE DI CONDOFURI
- PROVINCIA DI REGGIO CALABRIA -

PIANO D'EMERGENZA COMUNALE DI PROTEZIONE CIVILE

CARTOGRAFIA DELLE AREE A RISCHIO
MAREGGIATE E DELL'EVOLUZIONE
DELLA LINEA DI RIVA (PAI)

elaborato n° 6
scala 1:10.000



Approvazioni


R.U.P.
Arch. Simone Gangemi

PROGETTISTA
ing. Gianpaolo Rosa

LEGENDA PAI


RISCHIO MAREGGIATE

Livello di rischio




R3

EVOLUZIONE DELLA LINEA DI RIVA



Area erosa



Ripascimento

